

Утверждена

Приказом Ютнедра

(наименование документа об утверждении, включая наименования органов государственной власти или

органов местного самоуправления, принявших решение об утверждении схемы или

подписавших соглашение о перераспределении земельных участков)

от

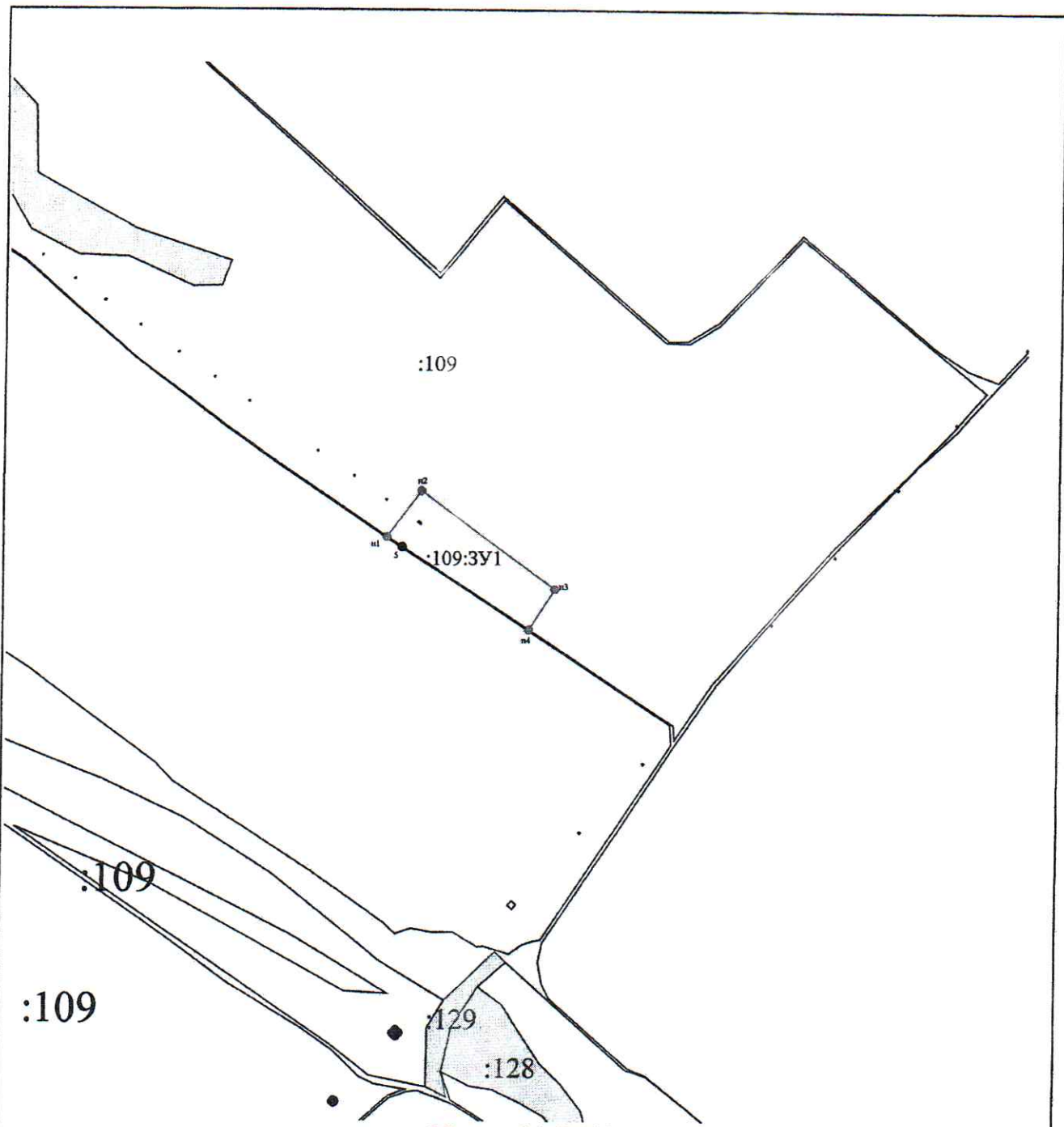
18.07.2024

№







50

Схема расположения земельного участка или земельных участков на кадастровом плане территории

| Площадь земельного участка | | 26 150 м ² | |
|--|---|-----------------------|---|
| <small>(указывается проектная площадь образуемого земельного участка, вычисленная с использованием технологических и программных средств, в том числе размещенных на официальном сайте федерального органа исполнительной власти, уполномоченного Правительством Российской Федерации на осуществление государственного кадастрового учета, государственной регистрации прав, ведение Единого государственного реестра недвижимости и предоставление сведений, содержащихся в Едином государственном реестре недвижимости, в информационно-телекоммуникационной сети "Интернет" (далее - официальный сайт), с округлением до 1 квадратного метра. Указанное значение площади земельного участка может быть уточнено при проведении кадастровых работ не более чем на десять процентов)</small> | | | |
| Обозначение характерных точек границ | Координаты, м | | |
| | <small>(указываются в случае подготовки схемы расположения земельного участка с использованием технологических и программных средств, в том числе размещенных на официальном сайте. Значения координат, полученные с использованием указанных технологических и программных средств, указываются с округлением до 0,01 метра)</small> | | |
| 1 | Х | У | 3 |
| н1 | 652 428,46 | 1 377 320,33 | |
| н2 | 652 507,51 | 1 377 378,64 | |
| н3 | 652 337,87 | 1 377 608,90 | |
| н4 | 652 268,18 | 1 377 564,43 | |
| 5 | 652 411,10 | 1 377 346,20 | |
| н1 | 652 428,46 | 1 377 320,33 | |
| 6 | 652 455,70 | 1 377 373,49 | |
| 7 | 652 452,29 | 1 377 378,43 | |
| 8 | 652 450,64 | 1 377 377,30 | |
| 9 | 652 454,04 | 1 377 372,37 | |
| 6 | 652 455,70 | 1 377 373,49 | |



Условные обозначения:

- 
 - Земельный участок, размеры которого могут быть переданы в масштабе разделов графической части
- 
 - Земельный участок, имеющиеся в ЕГРН сведения о границе которого достаточны для определения ее положения на местности
- 
 - Характерная точка границы земельного участка, сведения о которой отсутствуют в ЕГРН, местоположение которой определено при кадастровых работах (новая характерная точка)
- 
 - Характерная точка границы земельного участка, сведения ЕГРН о которой соответствуют требованиям, установленным в соответствии с частью 13 статьи 22 Федерального закона от 13 июля 2015 г. № 218-ФЗ "О государственной регистрации недвижимости"
- 
 - часть границы, местоположение которой определено при выполнении кадастровых работ
- 
 - часть границы, сведения ЕГРН о которой позволяют однозначно определить ее положение на местности

Заключение об образовании земельного участка

Схема расположения земельного участка подготовлена с целью изъятия земельного участка для государственных или муниципальных нужд расположенного по адресу: Российская Федерация, Волгоградская область, Даниловский район, территория Березовского сельского поселения, категория земель — земли сельскохозяйственного назначения, вид разрешенного использования — производство с/х продукции

Общая площадь образованного земельного участка составляет — 26 150 кв.м.

Кадастровый квартал — 34:04:100004.

Образуемый земельный участок имеет доступ к землям общего пользования.

Кадастровый инженер



В.Е.Ковалев